

# ZEICHENERKLÄRUNG:

**WA** ALLGEMEINES WOHNGEBIET


**MD** MISCHGEBIET DORF


**I** ZAHL DER VOLLGESCHOSSE


**0,4** GRUNDFLÄCHENZAHL


**0,5** GESCHOSSFLÄCHENZAHL

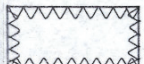
**o** OFFENE BAUWEISE

 BAUGRENZE

 GEPL. GRUNDSTÜCKSGRENZE


 FIRSTRICHTUNG

 GÉHWEG  
FAHRBAHN  
SICHERHEITSTREIFEN


 SICHTFLÄCHEN V. D. BEBAUUNG FREIZUHALTENDES GRUNDST.  
ANPFLANZUNG U. EINFRIEDUNG MAX. 0,80m ÜBER OK FBH

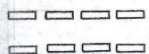
 LANDWIRTSCHAFTLICHE FLÄCHE


 ABGRENZUNG UNTERSCHIEDL. NUTZUNGEN

 GRENZE DES RÄUML. GELTUNGSBEREICHES

**V** VERKEHRSGRÜN

 PFLANZGEBOT FÜR EINZELBÄUME

 LEITUNGSRECHT

 BESTEHENDE EINZELBÄUME

**\* \* \* \* \*** ABGRENZUNG UNTERSCHIEDLICHER FESTSETZUNG

## FÜLLSCHEMA DER NUTZUNGSSCHABLONE


BAUGEBIET	ZAHL DER VOLLGESCHOSSE
-----------	------------------------

GRUNDFLÄCHEN-ZAHL	GESCHOSSFLÄCHEN-ZAHL
-------------------	----------------------

BAUMASSEN	BAUWEISE
-----------	----------

DACHFORMEN - DACHNEIGUNG

 GEPL. ABGRENZUNG UNTERSCHIEDL. NUTZUNGEN

 ENTFALLENDE NUTZUNGSSCHABLONE

 NEUGEPLANTE NUTZUNGSSCHABLONE