

**Zeichenerklärung:**

- MD Mischgebiet Dorf
- SO Sondergebiet
- Schule
- Baugrenze
- Baugrenze entfallend
- Baulinie entfallend
- Gehweg
- Fahrbahn
- Sicherheitsstreifen
- P öffentliche Parkfläche
- Best. 20 kV Erdkabel
- Abgrenzung unterschiedlicher Nutzung
- Grenze des räumlichen Geltungsbereichs
- Geltungsbereich entfallend
- neugeplanter Nutzungsstempel
- aufzuhebender Nutzungsstempel
- Leitungsrecht

**Füllschema der Nutzungsschablone:**

Baugebiet	Zahl der Vollgeschosse
Grundflächenzahl	Geschäftflächenzahl
Baumassenzahl	Bauweise
Dachform, Dachneigung	

ZOLLERNALBKREIS  
STADT: ROSENFELD  
STADTTEIL: TABINGEN

## BEBAUUNGSPLANÄNDERUNG II „HINTER DEN HÄUSERN“

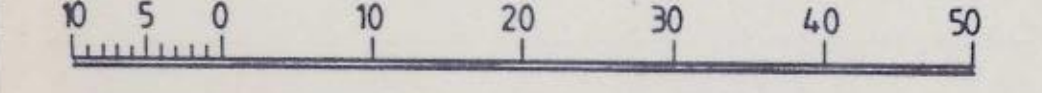
**Genehmigt**

Balingen, den 22. Juni 1988

Landratsamt  
Zollernalbkreis

*Häcke*  
Reg.-Amt

**LAGEPLAN M 1:500**



**ANERKANNT:** Ausgefertigt  
Rosenfeld  
14.07.1988  
Bürgermeister

**GENEHMIGT:**


















Es wird bestätigt, dass der Inhalt dieses Planes sowie die schriftlichen Festsetzungen mit den hierzu ergangenen Beschlüssen des Gemeinderates der Stadt Rosenfeld übereinstimmen. 14.11.1988  
Bürgermeister IV

AUFGESTELLT: BALINGEN-OSTDORF, DEN 28.10.1988

DIPL. ING. A. MAUTHE BÜRO FÜR BAUINGENIEURWESEN  
7460 BALINGEN 1, UHLANDSTR. 3, RUF 07433 / 7001



# Zeichenerklärung:

	Mischgebiet Dorf
	Sondergebiet
	Schule
	Baugrenze
	Baugrenze entfallend
	Baulinie entfallend
	Gehweg
	Fahrbahn
	Sicherheitsstreifen
	öffentliche Parkfläche
	Best. 20 kV Erdkabel
	Abgrenzung unterschiedlicher Nutzung
	Grenze des räumlichen Geltungsbereichs
	Geltungsbereich entfallend
	neugeplanter Nutzungsstempel
	aufzuhebender Nutzungsstempel
	Leitungsrecht

## Füllschema der Nutzungsschablone:

Baugebiet	Zahl der Vollgeschosse
Grundflächenzahl	Geschoßflächenzahl
Baumassenzahl	Bauweise
Dachform, Dachneigung	