




Zeichenerklärung:

- GE Gewerbegebiet
- MI Mischgebiet
- I + U Zahl der Vollgeschosse
- 0,4 Grundflächenzahl
- 0,5 0,6 Geschossflächenzahl
- 0 Offene Bauweise

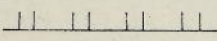
- SD Dachform (Satteldach)
- KN Kniestock $\leq 0,50$ m

— — — Geplante Grundstücksgrenzen

-  Baugrenzen
-  Baulinie
-  Firstrichtung

 Grenze des Geltungsbereiches

DN Dachneigung

 Zufahrtsverbot

Genehmigt

Balingen,

den 7. MAI 1982




Landratsamt
Zollernalbkreis

[Handwritten signature]

U. v. H. R. V.
Oberamtsrat

Baugebiet	Zahl der Vollgeschosse
Grundflächenzahl	Geschossflächenzahl
Baumassenzahl	Bauweise
Dachform	Dachneigung



Sichtflächen (von der Bebauung freizuhalten
Grundstücke)
Anpflanzung und Einfriedung max. 0,70 m hoch



Schutzstreifen, von Nebenanlagen freizuhalten
(§ 14 Bau-NVO)