








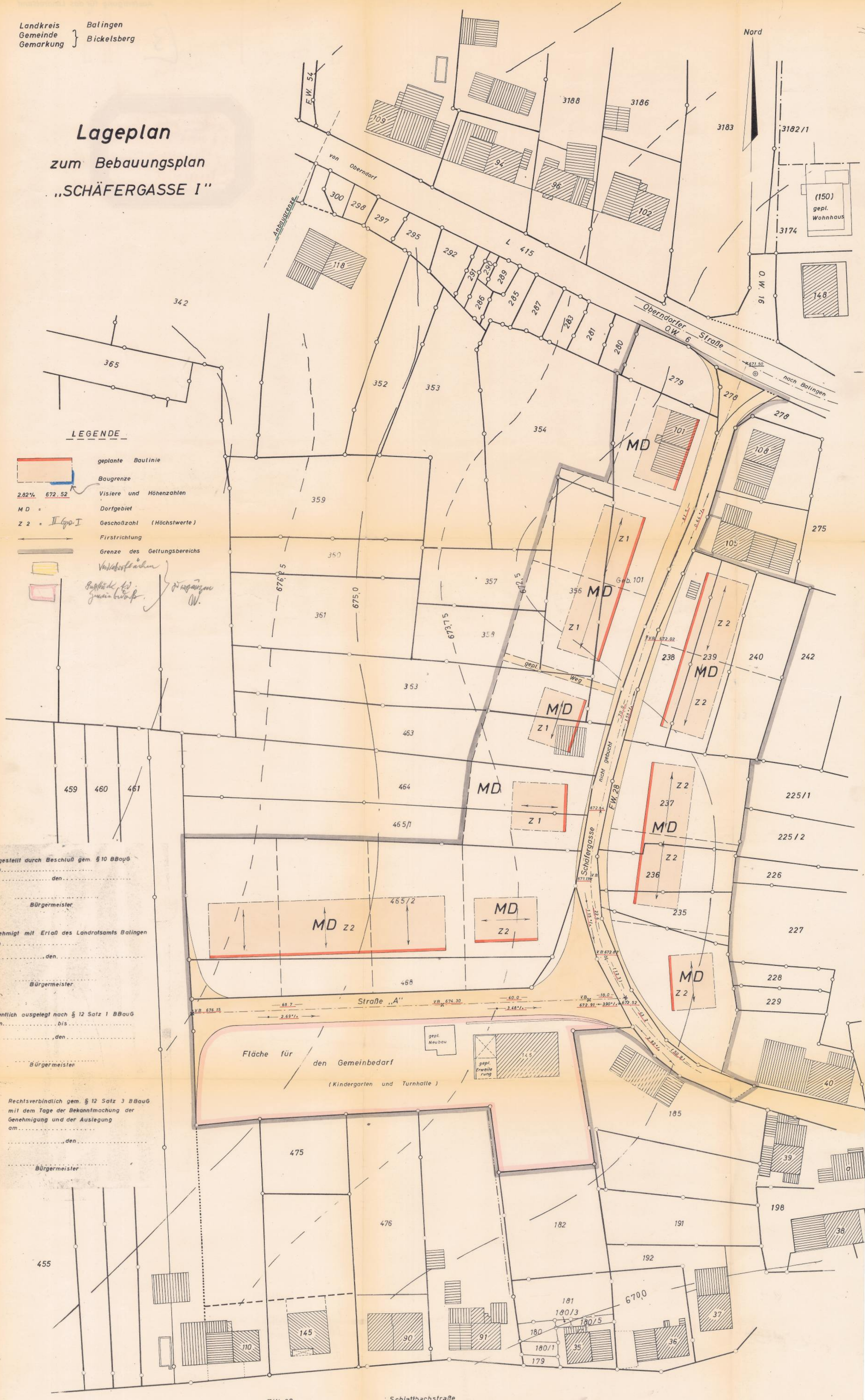


Lageplan zum Bebauungsplan „SCHÄFERGASSE I“

Nord

LEGENDE

-  geplante Baulinie
-  Baugrenze
-  Visiere und Höhenzahlen
-  Dorfgebiet
-  Geschößzahl (Höchstwerte)
-  Firstrichtung
-  Grenze des Geltungsbereichs
-  Verbleibbar
-  *Passiv für
Zweckveränderung*

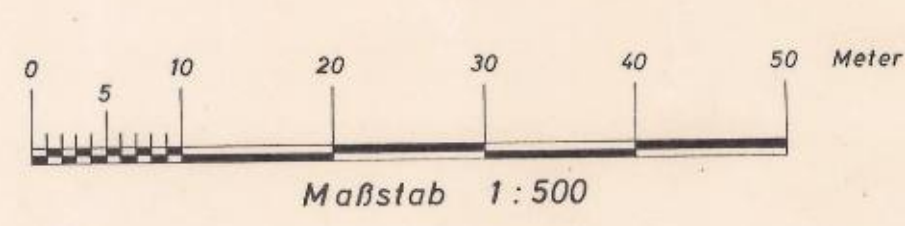


Aufgestellt durch Beschluß gem. § 10 BBauG
 vom den
 Bürgermeister

Genehmigt mit Erlaß des Landratsamts Balingen
 vom den
 Bürgermeister

Öffentlich ausgelegt nach § 12 Satz 1 BBauG
 vom bis
 den
 Bürgermeister

Rechtsverbindlich gem. § 12 Satz 3 BBauG
 mit dem Tage der Bekanntmachung der
 Genehmigung und der Auslegung
 am den
 Bürgermeister



Gefertigt: 13. Juli 1966
 Städt. Vermessungsamt
 *König*