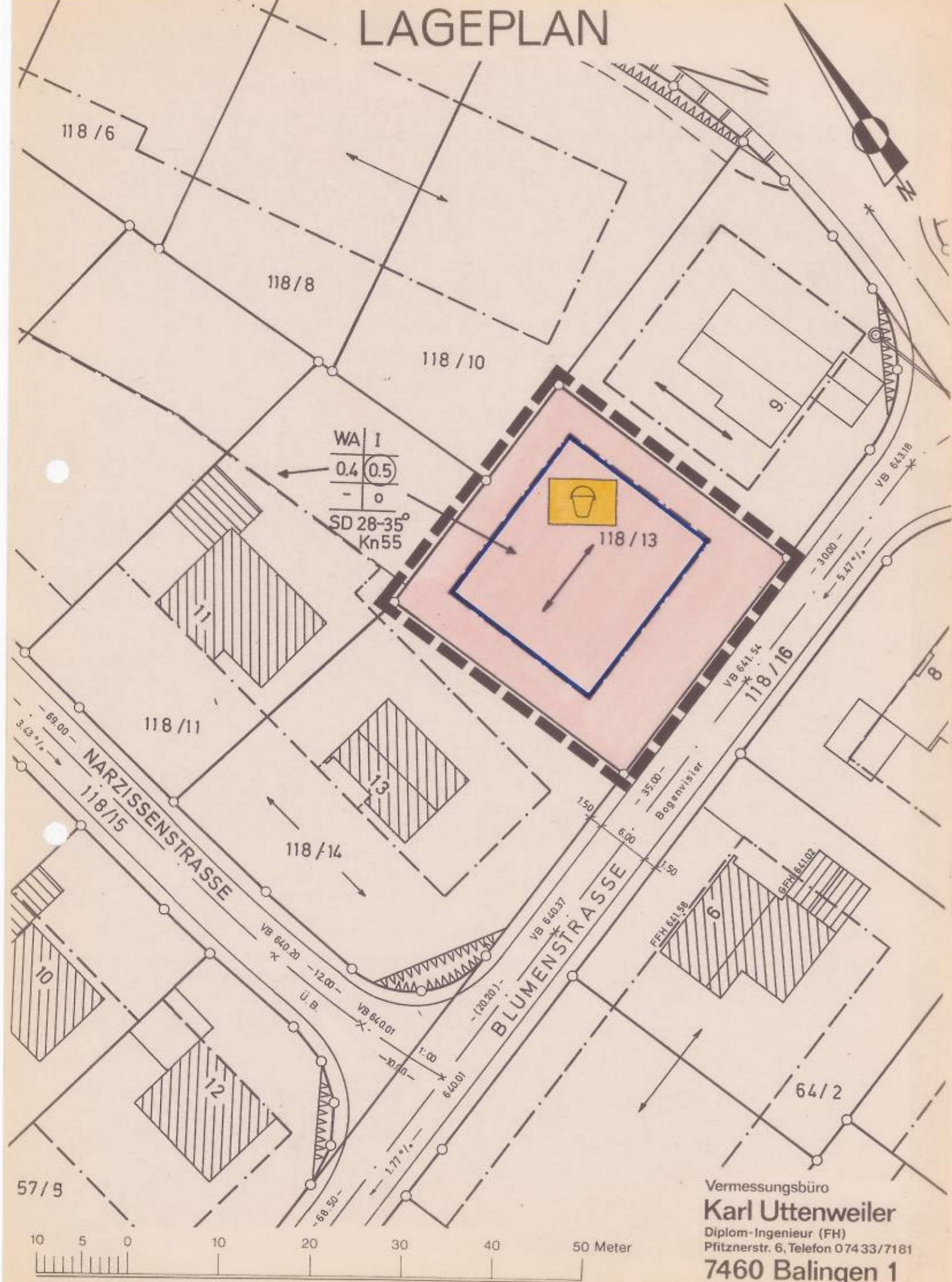


LAGEPLAN







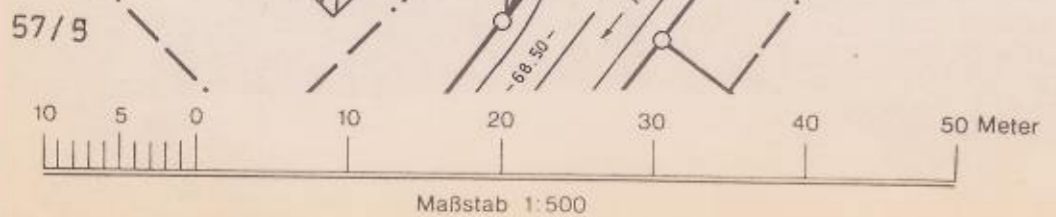
ROSENFELD-LEIDRINGEN
ZOLLERNALBKREIS

101 Die Bebauungsplanänderung ist durch die öffentliche Bekanntmachung im Amtsblatt der Stadt Rosenfeld vom 31.8.1984 rechtsverbindlich geworden.
Krütter

Bebauungsplan - Änderung HOFSTETTEN II

Zeichenerklärung

-  Zur Aufhebung vorgesehene Festsetzung
- WA Allgemeines Wohngebiet
- I Zahl der Vollgeschosse
- 0.4 Grundflächenzahl
- 0.5 Geschoßflächenzahl
- o offene Bauweise
- SD 28°-35° Dachform u. Dachneigung
-  Baugrenze
-  Firstrichtung
-  Grenze des räumlichen Geltungsbereichs der Beb.pl.änderung
- Kn 55 Kniestock bis 55 cm



Vermessungsbüro
Karl Uttenweiler
Diplom-Ingenieur (FH)
Pflitzerstr. 6, Telefon 07433/7181
7460 Balingen 1



Handwritten signature

Anerkant: 2.8.1984

Gefertigt: 26.4.1984
Vermessungsbüro
Karl Uttenweiler
Pflitzerstr. 6, Telefon (07433) 7181
7460 Balingen 1
Uttenweiler
Dipl.-Ingenieur (FH) für Vermessung