

# ZEICHENERKLÄRUNG:


WA ALLGEMEINES WOHNGEBIET


I+U ZAHL DER VOLLGESCHOSSE  
 TALSEITE MAXIMALE TRAUFHÖHE 5.80 m  
 GEMESSEN AM SCHNITTPUNKT  
 AUSSENWAND / DACHHAUT


0,4 GRUNDFLÄCHENZAHL GRZ

0,4 GESCHOSSFLÄCHENZAHL GEZ


0 OFFENE BAUWEISE


 BAUGRENZE

 FIRSTRICHTUNG


 GARAGEN

39

 GRENZE DES GELTUNGSBEREICHS

 GEPLANTE GRENZE

XXX FLÄCHEN MIT BESONDEREN VORKEHRUNGEN  
*bei denen besondere bauliche Sicherungsmaßnahmen erforderlich sind (vgl. Gutachten des geolog. Landesamts v. 19.5.1978)*

 UMFORMERSTATION

**Genehmigt**

Balingen, den 1. APR. 1978



Landratsamt



(Haasis)  
Bürgermeister

Krautler  
Oberamtsrat

Baugebiet	Zahl der Vollgeschosse
Grundflächenzahl	Geschossflächenzahl
Baumassenzahl	Bauweise
Dachform	Dachneigung

**HINWEIS:**

DIE UNTERGESCHOSSE DER WOHNGBÄUDE SIND NUR IN BETONBAUWEISE ZUGELASSEN NACH DEM GUTACHTEN DES GEOLOGISCHEN LANDESAMTES BADEN-WÜRTTEMBERG VOM 19. MAI 1978 U. VOM 26. JUNI 1978