





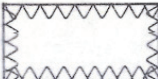









ZEICHENERKLÄRUNG:

-  ALLGEMEINES WOHNGEBIET
-  MISCHGEBIET DORF
- I ZAHL DER VOLLGESCHOSSE
- 0,4 GRUNDFLÄCHENZAHL
- 0,5 GESCHOSSFLÄCHENZAHL
- o OFFENE BAUWEISE
-  BAUGRENZE
-  GEPL. GRUNDSTÜCKSGRENZE
-  FIRSTRICHTUNG
-  GEHWEG
FAHRBAHN
SICHERHEITSSSTREIFEN
-  SICHTFLÄCHEN V. D. BEBAUUNG FREIZUHALTENDES GRUNDST.
ANPFLANZUNG U. EINFRIEDUNG MAX. 0,80m ÜBER OK FBH
-  LANDWIRTSCHAFTLICHE FLÄCHE
-  ABGRENZUNG UNTERSCHIEDL. NUTZUNGEN
-  GRENZE DES RÄUML. GELTUNGSBEREICHES
-  VERKEHRSGRÜN
-  PFLANZGEBOT FÜR EINZELBÄUME
-  LEITUNGSRECHT
-  BESTEHENDE EINZELBÄUME
- * * * * * ABGREZUNG UNTERSCHIEDLICHER FESTSETZUNG

FÜLLSCHEMA DER NUTZUNGSSCHABLONE

BAUGEBIET	ZAHL DER VOLLGESCHOSSE
GRUNDFLÄCHEN-ZAHL	GESCHOSSFLÄCHEN-ZAHL
BAUMASSEN	BAUWEISE
DACHFORMEN - DACHNEIGUNG	