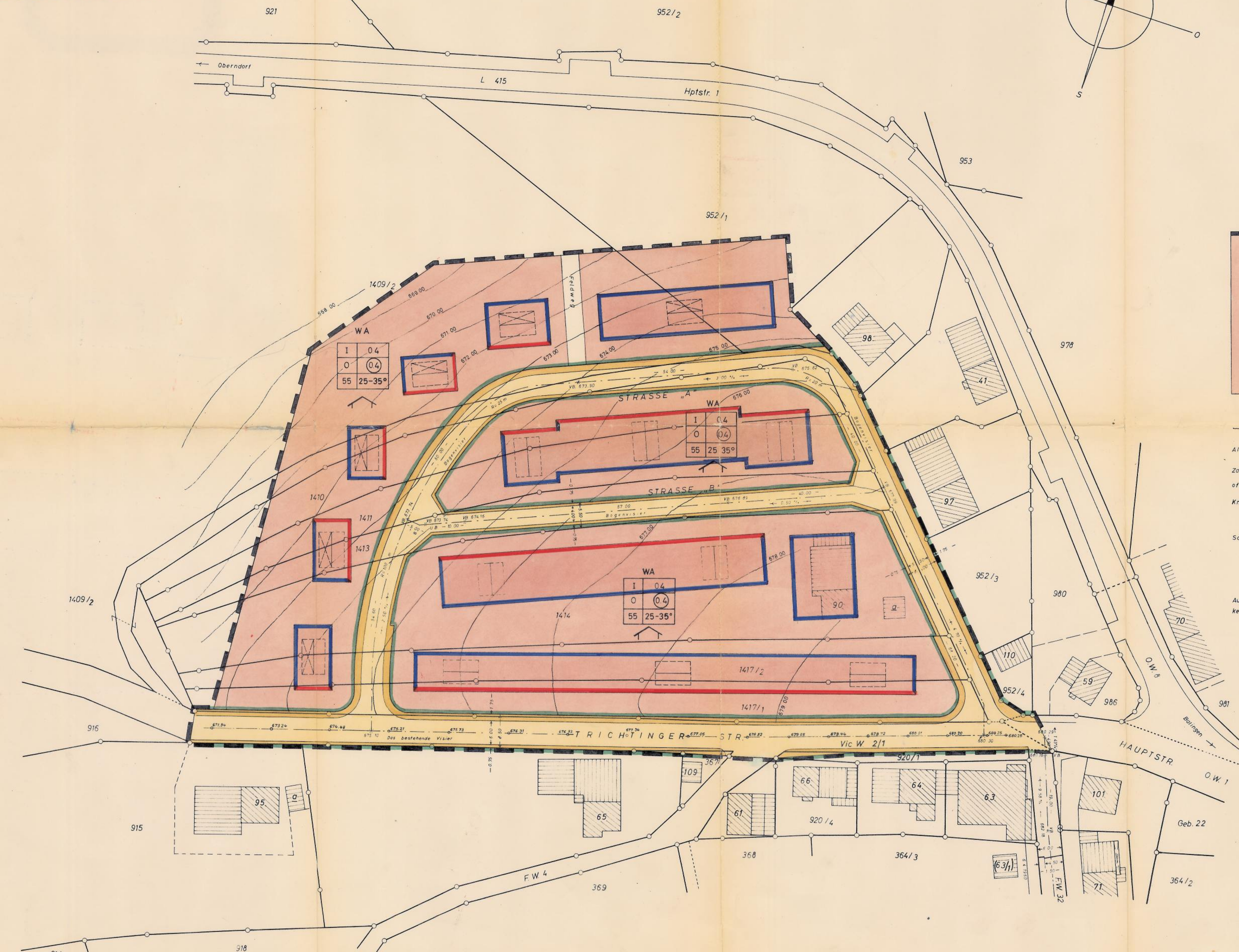
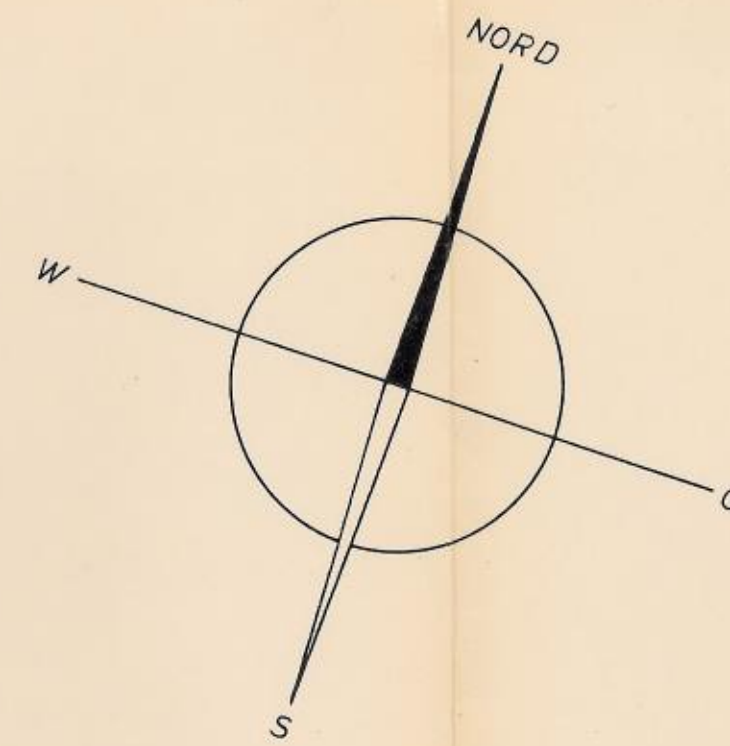
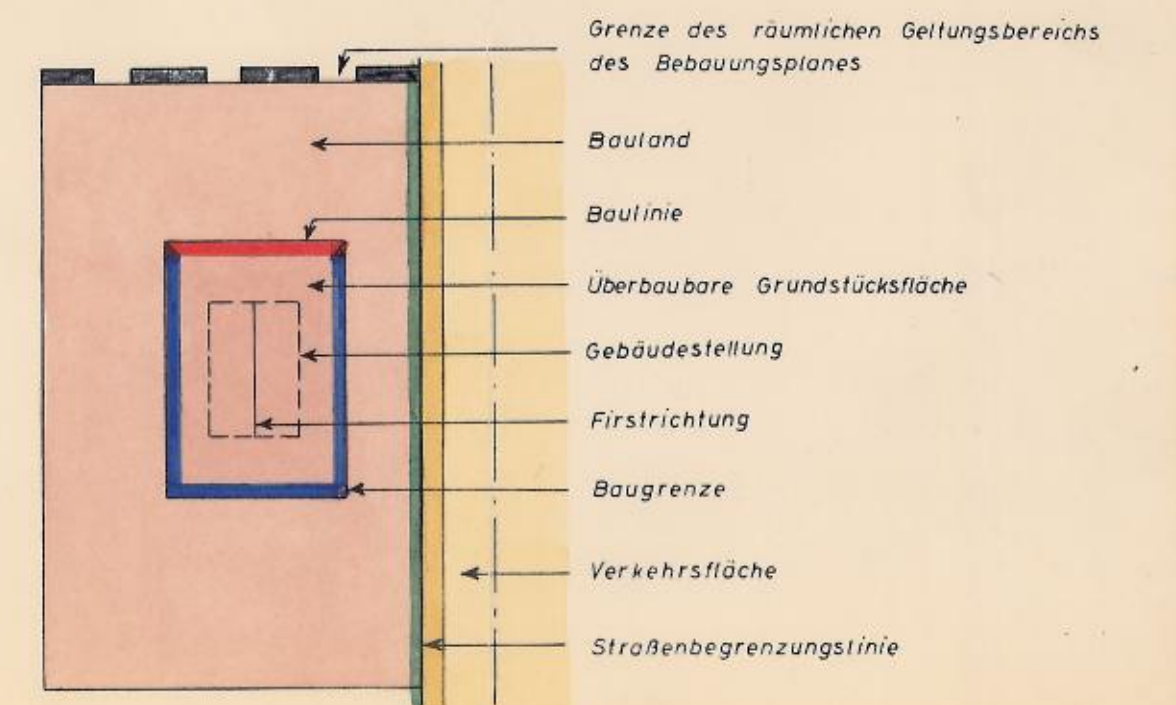


Bebauungsplan „Steinken“



ZEICHENERKLÄRUNG



580.00 Höhenlage der Verkehrsfläche
570.00 Höhenlinie

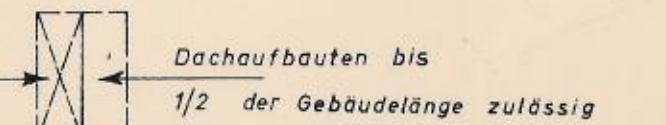
Allgemeines Wohngebiet

Zahl der Vollgeschosse	I	0.4	Grundflächenzahl
offene Bauweise	O	0.4	Geschossflächenzahl
Kniestock bis cm	55	25-35°	Dachneigung

Satteldach



Auf dieser Gebäudehälfte sind keine Dachaufbauten zulässig



genehmigt durch Erlass
des Reg.-Präsidioms
v. 20 Aug. 1968
Nv. I 32/30052-1576/68

10.3.69

bl.

