


"G"

## Zeichenerklärung

Genehmigte Baulinie




Aufzuhebende Baulinie




Neu festzustellende Baulinie




Neu festzustellender Baustreifen



Neu festzustellender Vorgarten



Neu festzustellendes Bauverbot



Grenze des Geltungsbereichs



WA = Allgem. Wohngebiet

Z = Geschößzahl

18° - 25° Dachneigung

← → Firstrichtung

Anmerkung:

Für Grundflächenzahl (GRZ)

und Geschößflächenzahl (GFZ)

gelten die Höchstwerte des § 17

der Baunutzungsverordnung