


ZEICHENERKLÄRUNG:



MISCHGEBIET




BAUGRENZE




AUFZUHEBENDE BAUGRENZE



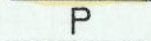
NEUGEPLANTE BAUGRENZE



FIRSTRICHTUNG



SICHERHEITSTREIFEN
FAHRBAHN
GEHWEG



PARKFLÄCHE




PFLANZGEBOT



GRENZE DER BEBAUUNGSPLAN-ÄNDERUNG



ZUFAHRTSVERBOT



AUFZUHEBENDE GRUNDSTÜCKSGRENZE




FLÄCHEN DIE VON NEBENANLAGEN
GEMÄSS § 14 BAUNVO UND WERBE
ANLAGEN FREIZUHALTEN SIND

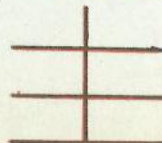
FÜLLSCHEMA DER NUTZUNGSSCHABLONE

BAUGEBIET	ZAHL DER VOLLGESCHOSSE
GRUNDFLÄCHEN - ZAHL	GESCHOSSFLÄCHEN - ZAHL
BAUMASSEN	BAUWEISE


DACHFORM - DACHNEIGUNG (DN)



AUFZUHEBENDER
NUTZUNGSSTEMPEL



NEUGEPLANTER
NUTZUNGSSTEMPEL



GEMARKUNGSGRENZE



SICHTFLÄCHE, VON
SICHTHINDERNISSEN
JEDER ART ÜBER 070 m
HÖHE FREI ZU HALTEN