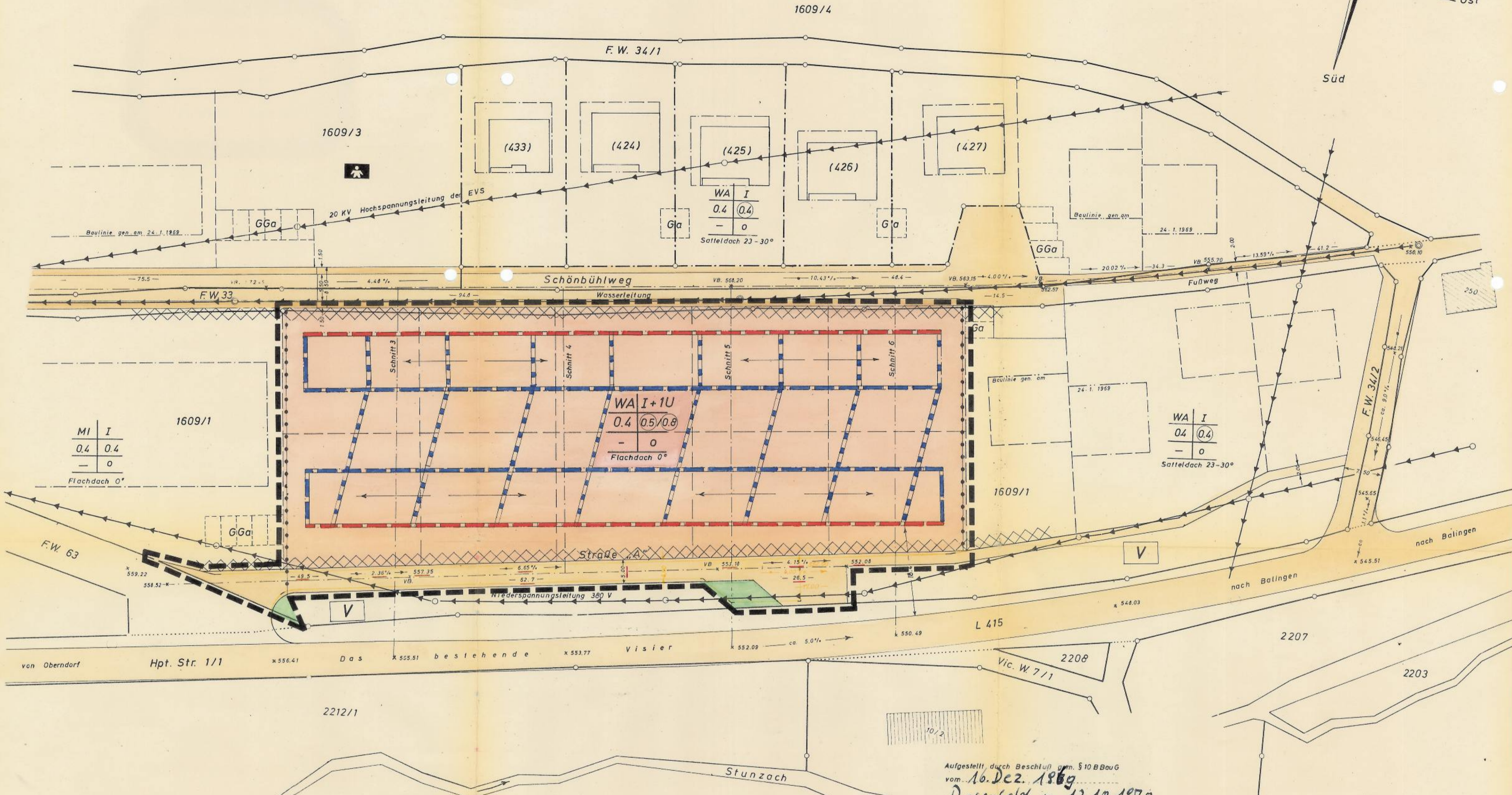
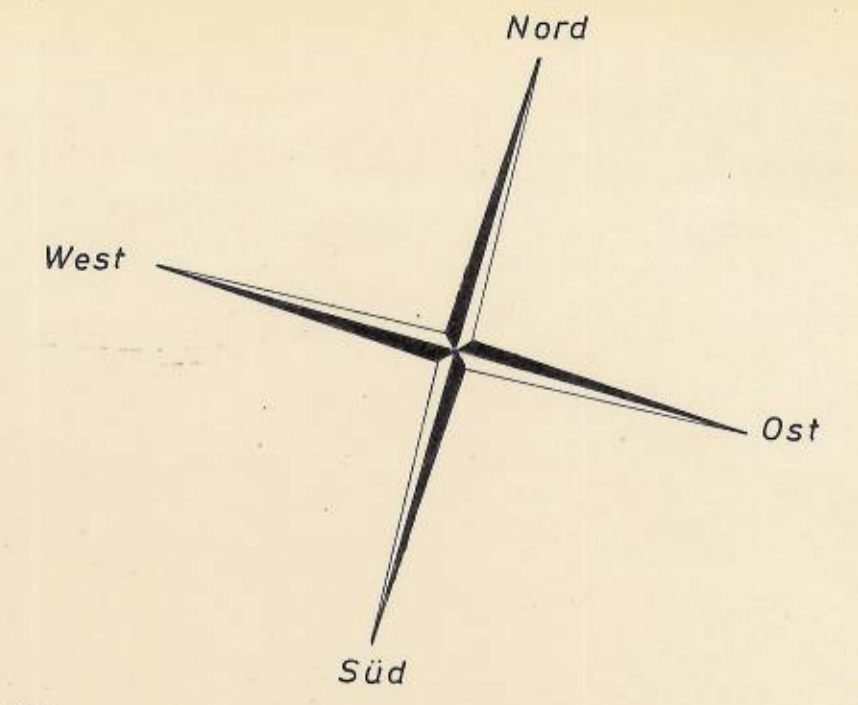


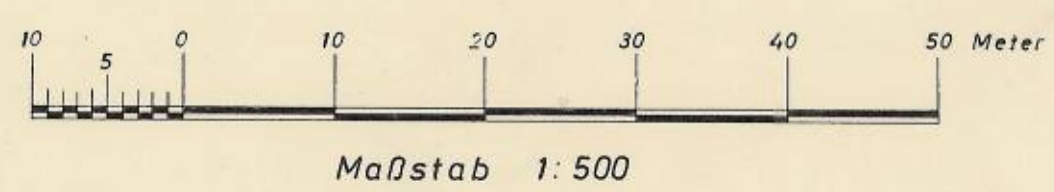
LAGEPLAN

zur Änderung des Bebauungsplanes „SCHÖNBÜHL“



LEGENDE

- | | | |
|-----------------------------------|--|---|
| auszuhebende Festsetzungen | gepl. Festsetzungen | bestehende Festsetzungen |
| Baugrenze | Baulinie | 6.65% 557.35 |
| Visiere u. Höhenzahlen | Baugrenze | Visiere u. Höhenzahlen |
| 4.00% 552.08 | | besondere bauliche Vorkehrungen erforderlich
vergl. § 9 Abs. 3 BBauG |
| | Allgem. Wohngebiet | XXXXXX |
| | Grundflächenzahl | Nach Art. 2 d. VO z. Änderung d. BauNVO |
| | Baumassenzahl | v. 2.6.2. 68 gilt für diesen Bebauungsplan |
| | Satteldach | die BauNVO 1968. |
| | Firstrichtung | |
| | Abgrenzung unterschiedlicher Nutzung | |
| | Verkehrsfläche | |
| | 4.15% 552.08 | |
| | Grenze des räumlichen Geltungsbereichs | |



Anmerkung

Die ——— dargestellten geplanten Grenzen sind nicht Gegenstand der Festsetzungen dieses Bebauungsplanes.

Aufgestellt durch Beschluss gem. § 10 BBauG
vom 10. Dez. 1969
Rosenfeld den 12.10.1970
Bürgermeister *[Signature]*

Genehmigt mit Erlaß des ~~Landratsamts Balingen~~
— Reg. Präs. Südwürttemberg - Hohenzollern —
vom 22. Sept. 1970
Rosenfeld den 12.10.1970
Bürgermeister *[Signature]*

Öffentlich ausgelegt nach § 12 Satz 1 BBauG
vom 12.10.1970 bis 12.11.1970
Rosenfeld den 12.10.1970
Bürgermeister *[Signature]*

Rechtsverbindlich gem. § 12 Satz 3 BBauG
mit dem Tage der Bekanntmachung der
Genehmigung und der Auslegung am
10. Okt. 1970
Rosenfeld den 12.10.1970
Bürgermeister *[Signature]*

Gefertigt:
Balingen, den 16. Juli 1969
Vermessungsamt

