

Zeichenerklärung:

GE	II
0,8	16
-	0

DN = 30° - 40°
oder 0°

aufzuhebende Festsetzung

MI
GE

Mischgebiet

Gewerbegebiet

0,4


Grundflächenzahl

0,8

Geschossflächenzahl

II


Zahl der Vollgeschosse




Baugrenze




Firstrichtung




Gehweg



Fahrbahn



Sicherheitsstreifen




Parkstreifen

MI	II
0,4	0,8
-	0

DN = 30° - 40°
oder 0°

neugeplante Festsetzung




Grenze des räuml. Geltungsbereich der Änderung




Grenze des räuml. Geltungsbereiches des best. Bebauungsplanes



Umformerstation



EVS-Versorgungsleitung



Zufahrtsverbot



Sichtflächen

Genehmigt

Balingen, den 26. AUG. 1977



Landratsamt

Baugebiet	Zahl d. Vollg.
-----------	----------------

Grundfl. Zahl	Geschossfl. Zahl
---------------	------------------

—	o Bauweise
---	------------

Dachneigung

O.D. Grenze