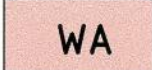
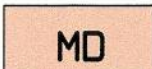








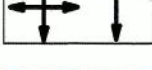



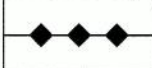
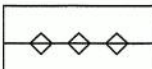
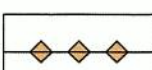


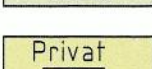
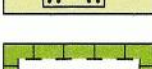
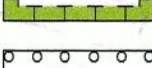



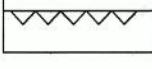





Zeichenerklärung

	Allgemeines Wohngebiet	(§ 4 BauNVO)
	Dorfgebiet	(§ 5 BauNVO)
	Grundflächenzahl	(§ 19 BauNVO)
	Zahl der Vollgeschosse	(§ 20 BauNVO)
	max. Gebäudehöhe 1 über Erdgeschossfußbodenhöhe (EFH)	(§ 18 BauNVO u. § 9 (2) BauGB)
	max. Gebäudehöhe 2 (First) über Erdgeschossfußbodenhöhe (EFH)	(§ 18 BauNVO u. § 9 (2) BauGB)
	offene Bauweise	(§ 22 (2) BauNVO)
	Dachneigung Dachform : Geneigte Dächer	(§ 74 (1) 1 LBO)
	Baugrenze	(§ 23 BauNVO)
	Stellung der baulichen Anlagen Gebäudehaupt- und Nebenfirstrichtung	(§ 9 (1) 2 BauGB)
	Fahrbahn Gehweg	(§ 9 (1) 11 BauGB)
	Parkplatz	(§ 9 (1) 11 BauGB)
	Versorgungsanlage: Zweckbestimmung Kabelverteiler	(§ 9 (1) 13 BauGB)
	Versorgungsleitungen oberirdische Stromleitung 20 KV-Freileitung	(§ 9 (1) 13 BauGB)
	Versorgungsleitungen unterirdische Stromleitung 20 KV-Kabel	(§ 9 (1) 13 BauGB)
	Versorgungsleitungen gepl. unterirdische Stromleitung 20 KV-Kabel	(§ 9 (1) 13 BauGB)
	Grünfläche als Bestandteil von Verkehrsanlagen	(§ 9 (1) 11 BauGB)
	Öffentliche Grünfläche	(§ 9 (1) 15 BauGB)
	Private Grünflächen	(§ 9 (1) 15 BauGB)
	Maßnahmen zum Schutz, zur Pflege und zur Entwicklung von Natur und Landschaft	(§ 9 (1) 20 BauGB)
	Pflanzgebotsfläche	(§ 9 (1) 25a BauGB)
	Pflanzgebot für Einzelbäume	(§ 9 (1) 25a BauGB)
	Leitungsrechte (siehe Textteil)	(§ 9 (1) 21 BauGB)
	nicht überbaubare Grundstücksfläche	(§ 9 (1) 20 BauGB)
	Sicht- und Lärmschutzwall	(§ 9 (1) 17 BauGB)
	Grenze des räumlichen Geltungsbereiches des Bebauungsplanes	(§ 9 (7) BauGB)
	Abgrenzung unterschiedlicher Nutzungen	(§ 1 (4), § 16 (5) BauNVO)
	Abgrenzung unterschiedlicher Festsetzungen	(§ 9 (4) BauGB)
	bestehende Haupt- und Nebengebäude Vordächer	

Füllschema Nutzungsschablone

Art der baulichen Nutzung	Zahl der Vollgeschosse
Grundflächenzahl	-
-	Bauweise
Dachform/Dachneigung Gebäudehöhen GH1/GH2	

Neu:

Geneigte Dächer
DN 10 - 45°
GH1=4.20, bei PD=5.5
GH2=9.00, bei PD=7.5

Entfällt:

~~GH=7.50
DN 30 - 42°~~