
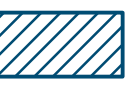








8a Maßnahmenkonzept - Naturhaushalt

Maßnahmen zur Sicherung und Entwicklung des Naturhaushalts

Sicherung und Entwicklung des Bodens

- N1  Maßnahmen zur Sicherung von ertragreichen Böden für die Landwirtschaft
- N2  Maßnahmen zur Sicherung der empfindlichen Auenböden
- N3  Prüfraum für Bodensanierung









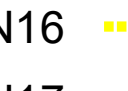

Sicherung und Entwicklung von Fließ- und Stillgewässern

- N4  Maßnahmen zur Sicherung naturnaher Gewässerabschnitte
- N5  Maßnahmen zur Entwicklung mäßig - deutlich veränderter Gewässerabschnitte
- N6  Maßnahmen zur Entwicklung naturferner oder verdolter Gewässerabschnitte
- N7  Maßnahmen zur Aufwertung des Gewässerumfeldes
- N8  Maßnahmen zur Wiederherstellung der Fließgewässerdurchgängigkeit









Sicherung und Entwicklung von Klimaprozessen

- N9  Maßnahmen zur Sicherung des Luftaustausches

Sicherung und Entwicklung der Biodiversität und des Biotopverbunds

- N10  Maßnahmen zur Strukturierung der landwirtschaftlichen Produktionsflächen (z.B. Anlage von Hecken, Feldgehölze etc.)
- N11  Maßnahmen zur Sicherung von Streuobstkomplexen und Heckenstrukturen
- N12  Maßnahmen zur Sicherung und Entwicklung von hochwertigen Grünlandbeständen
- N13  Maßnahmen zur Sicherung und Entwicklung der Auenbereiche und offenen Bachtälern
- N14  Maßnahmen zur Ortsrandbegrünung
- N15  Maßnahmen zur Waldrandgestaltung
- N16  Maßnahmen zur Stärkung des trockenen Biotopverbunds
- N17  Maßnahmen zur Stärkung des mittleren Biotopverbunds
- N18  Maßnahmen zur Stärkung des feuchten Biotopverbunds
- N19  Maßnahmen zum Schutz der Amphibienwanderung

Naturschutzrechtliche Ausweisungen und Schutzgebiete <sup>1</sup>

-  Naturschutzgebiet (§23 BNatSchG)
-  FFH-Gebiet (§32 BNatSchG)
-  Landschaftsschutzgebiet (§26 BNatSchG)
-  Geschütztes Biotop (§30 BNatSchG, §33NatSchG BW, §30a LWaldG)
-  punktuell Naturdenkmal (§28 BNatSchG)
-  flächenhaftes Naturdenkmal (§28 BNatSchG)
-  Geschützte FFH-Mähwiese
-  Überschwemmungsgebiet

Datengrundlagen:

<sup>1</sup> LUBW (Landesanstalt für Umwelt BW)

Auftraggeber:			
Planersteller:		FRITZ & GROSSMANN • UMWELTPLANUNG 72336 Balingen-Weilingen-Kraut-St. 60 Tel.: 07433 / 930 363 Fax: 07433 / 930 364 E-Mail: info@grossmann-umweltplanung.de	
Projekt:		Landschaftsplan 2035	
Karte:		8a Maßnahmenkonzept - Naturhaushalt	
Maßstab:	1 : 15.000	Datum:	21.02.2022
Kreis:	Zollernalbkreis	Gemarkung:	Bickelsberg, Brittlheim, Heiligenzimmern, Isingen, Leidringen, Rosenfeld, Tübingen
Plangrundlage:	Einzelplan, Quartier, Ort, Natur, Landschaft, Umwelt, Gesellschaft, Wirtschaft, Politik, Kultur, Sport, Freizeit, Gesundheit, etc.	Gefügt:	Brune
		Anerkannt:	