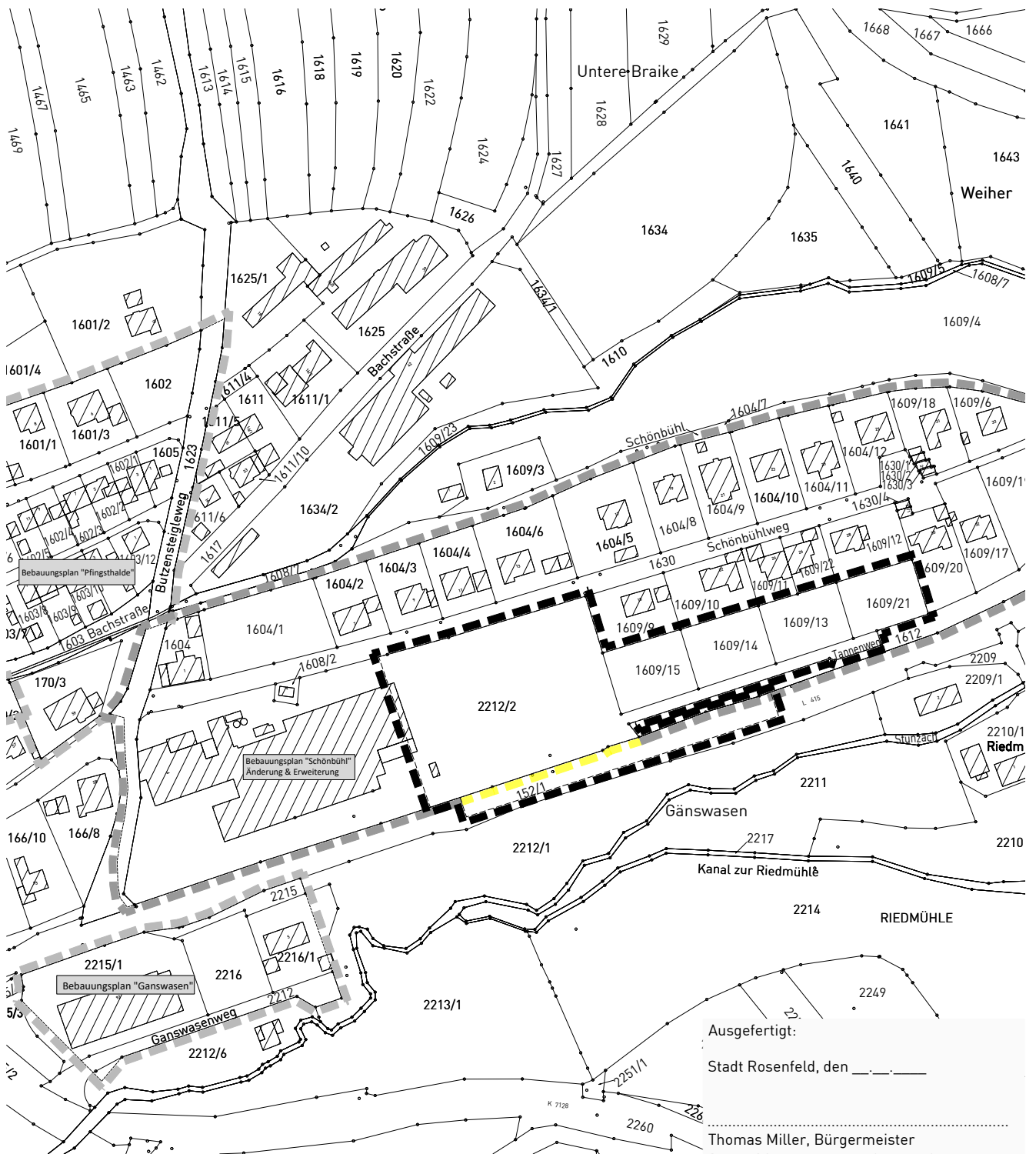






# Bebauungsplan "Schönbühl, 3. Änderung"

in Rosenfeld  
Zollernalbkreis


## ABGRENZUNGSPLAN




Ausgefertigt:  
Stadt Rosenfeld, den \_\_\_\_\_  
Thomas Miller, Bürgermeister

-  Grenze des räumlichen Geltungsbereichs des Bebauungsplanes (§ 9 Abs. 7 BauGB)
-  zu überplanender Geltungsbereich des genehmigten Bebauungsplanes "Schönbühl"
-  Grenze des räumlichen Geltungsbereichs des genehmigten Bebauungsplanes "Schönbühl"
-  Grenze des räumlichen Geltungsbereichs angrenzender Bebauungspläne

Maßstab: 1 : 2.500		Projektnummer: 12745 Plannummer: 12745/abgr_3.1	
Gez./Geä.	Datum	Anderungsvermerk	Grundlage: ALKIS_2023-UTM_92
SP/WJ	20.10.23	Abgrenzungsplan	
SP/WJ	06.08.24	Erweiterung Geltungsbereich südlich	
SP/WJ	25.04.25	geänderte Fassung (nur Datum)	





info@gf-kom.de  
www.gf-kommunal.de  
Tel +49 7485-9769-0

